



















LEGENDA:

- | | |
|---|---|
|  | PROJ. KANALIZACJA SANITARYJA GRANTYCJYNA |
|  | PROJ. KAN. SANIT. PODCIŚNIENIOWA |
|  | PROJ. KAN. SANIT. CIŚNIENIOWA |
|  | PROJ. KABEL ZBIORCZĄCY POMPOWNIĘ ŚCIEKÓW |
|  | PROJ. KAN. SANITARYJA OBIĘTA UZCZODNIENIEM |
|  | Z.U.D. BIERUN NN R2002 Z 09.04.2007Z |
|  | PROJ. KAN. SANITARYJA OBIĘTA UZCZODNIENIEM |
|  | Z.U.D. BIERUN NN R2002 Z 09.04.2007Z - DPO LUKWIDACJI |
|  | STNIEJĄCY GAZOCIECĄ |
|  | STNIEJĄCY WODOCIĄG BYT. - GOSP. I I.P.OŁ |
|  | STNIEJĄCY KABEL ENERGETYCZNY |
|  | STNIEJĄCY KABEL TELEFONICZNY |
|  | STNIEJĄCA LINIA ENERGETYCZNA NAPIEWIETRZNA |
|  | STNIEJĄCA LINIA TELEFONICZNA NAPIEWIETRZNA |
|  | STNIEJĄCA KANALIZACJA LOKALNA |
|  | GRANICE DZIAŁEK GRUNTU |
|  | NUMERY INDYWIDUALNE DZIAŁEK GRUNTU |
|  | OSZCZEGÓLNE STUDEJOWANIE Z ZAWORAMI PRÓŻNIOWYMI |

JAN SZCZEPANEK Upr. bud. nr 299/81, 72/94 PROJEKTOWO – WYKONAWCZE Zewm. Sieci wod. – kan., gazowych i ciepłych		43-100 Tychy ul. Piastowska 66/99 tel. 00481 (032)2174543	
OBIEKT: KANALIZACJA SANITARNIA GM. CHEŁM ŚLĄSKI – ETAP „C”	FAZA: P.B. – Wyk.	BRANŻA: SANITARNA	NAZWA RYS.: PROJEKT ZAGOSPODAROWANIA TERENU NR (9)
MIEJSKOŚĆ: CHEŁM ŚLĄSKI	SKALA: 1:1000	RYS. NR KS 12	Projektował: Jan Szczepanek Sprawdzał: mgr inż. Jacek Kuchnowski

Przedsiębiorstwo Usług
Geodezyjnych i Kartograficznych
"INFO-GEO"
mgr inż. JÓZEF BUDZOWSKI
Kraków, ul. Rydygiera 21/28
tel./fax (012) 657-93-10

- - punkt osnowy geodezyjnej podlegający ochronie

PRZEDSIĘBIORSTWO
USŁUG GEODEZYJNYCH I KARTOGRAFICZNYCH
INFO GEO
w KRAKOWIE

KERG 712-141/2008

Mapa została uzupełniona w zakresie sytuacji, rzeźby terenu, uzbrojenia podziemnego, granic

władania w zaznaczonym zakresie
wg. stanu na dzień 30.10.2008r

woj. śląskie
gm. CHEŁM ŚLĄSKI
miejscowość: Chełm Śląski

SEKCJA 531.424.204
SKALA 1:1000

Granice własności zostały przeniesione z niekartometrycznej mapy ewidencyjnej w skali 1:2000

- - punkt osnowy geodezyjnej podlegający ochronie zasięgu oddziaływań KWK PIAST

STAROSTWO POWIATOWE
w Bieruniu
43-155 BIERUŃ, ul. Jagiellońska 1
-21-

24

URZĄDZYSTWO POWIATOWE W BIERUNIU
WYDZIAŁ GOSPODZKI I GOSPODARKI NIERUCHOMOŚCIAMI

Na podstawie art. 28 ustawy z dnia 17 maja 1989 r. - Prawo geodetyczne i kartograficzne (Dz. U. z 2000 r. Nr 100 poz. 1265) i art. 120 poz. 1265) uzgodniono wytyczenie projektowanych sieci uzbrojenia terenu:

Chel'm Shigki

Przebiegi choroby uzgułnianych sieci uzłoźnionych waru)

Uzgułnienie uzgułniania sieci uzłoźnionych waru jest z reguły wywołane przez infekcję bakteryjną, która może być wywołana przez bakterie z rodziny *Streptococcus* lub *Staphylococcus*. Wzrost bakterii prowadzi do powstania guzów, które mogą być bolesne i powodować powstanie ropnia. W ciężkich przypadkach może dojść do śmierci.

Ważną rolę w tym czasie odegrała także ludziana pamięć i zapisywanie w pamięci faktów i zdarzeń. W tym celu należało przede wszystkim dobrać odpowiednie słowa i wyrażenia, które miałyby wyrazić to, co się wydarzyło. W tym celu należało przede wszystkim dobrać odpowiednie słowa i wyrażenia, które miałyby wyrazić to, co się wydarzyło.

33/2009
23-03-2009
Z. u.p. STAROSTY
PRZECIECZA POMIATOWY
Bieun, dh
Przebieg choroby

margin. Agata Bussaczu-B

[illegible]

Mapa może służyć do celów projektowych po uzupełnieniu jej treści ograniczającymi władania (własności).

JAN SZCZEPANIK
Upr. bud. do proj. i kon. rozbioru inż. inżynier
w zakresie: wezr., spr. wod.-kan., asf. i cegl. i d. i
dr. 200/81 NR 7294
43-100 TYCHY, ul. J. Piekuskiego 69/39
tel. 039 217 49 43