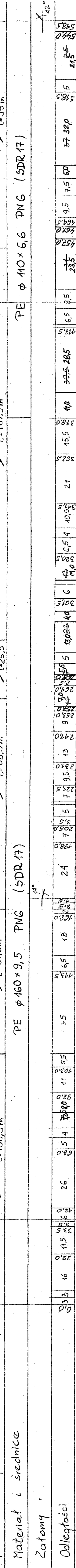
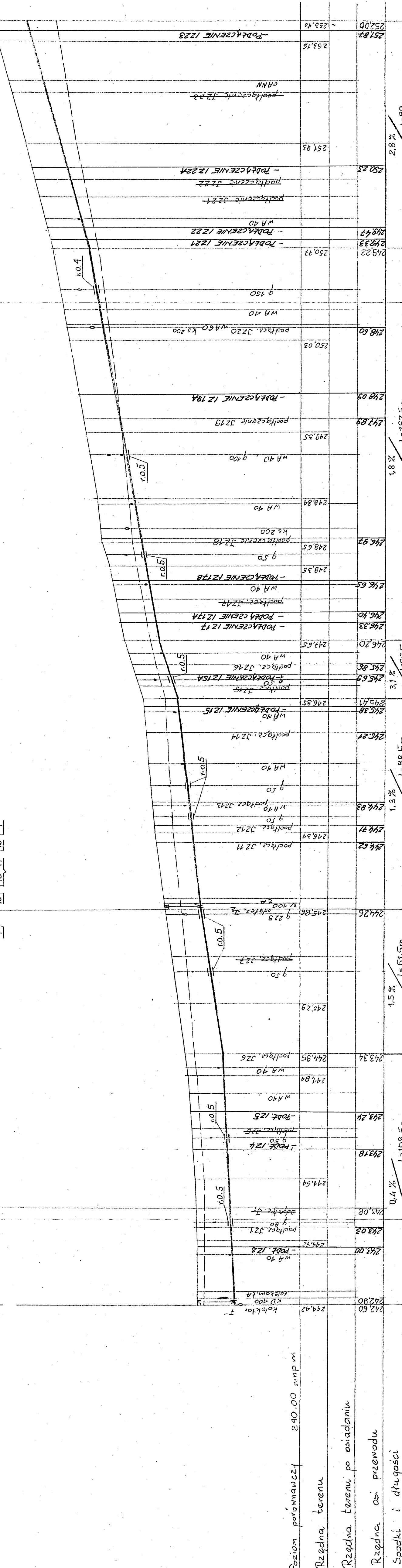
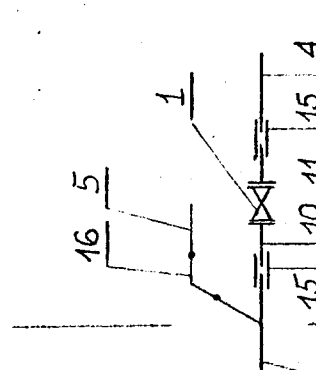
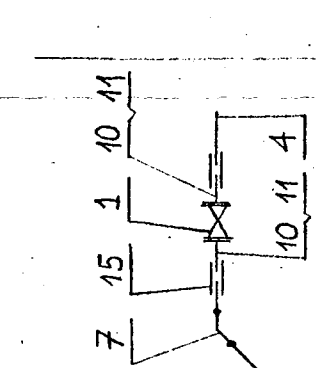


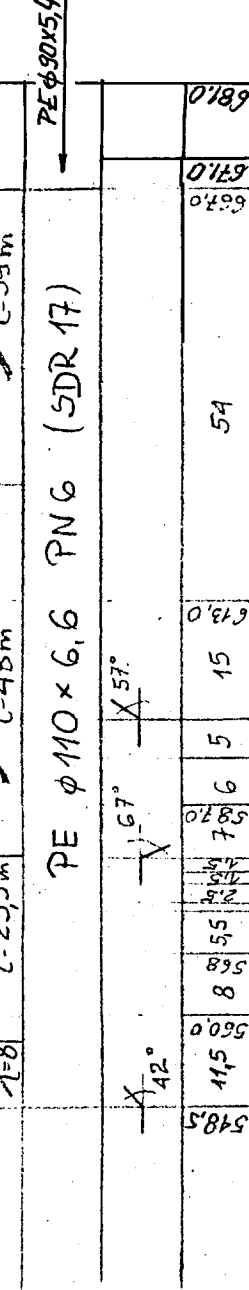

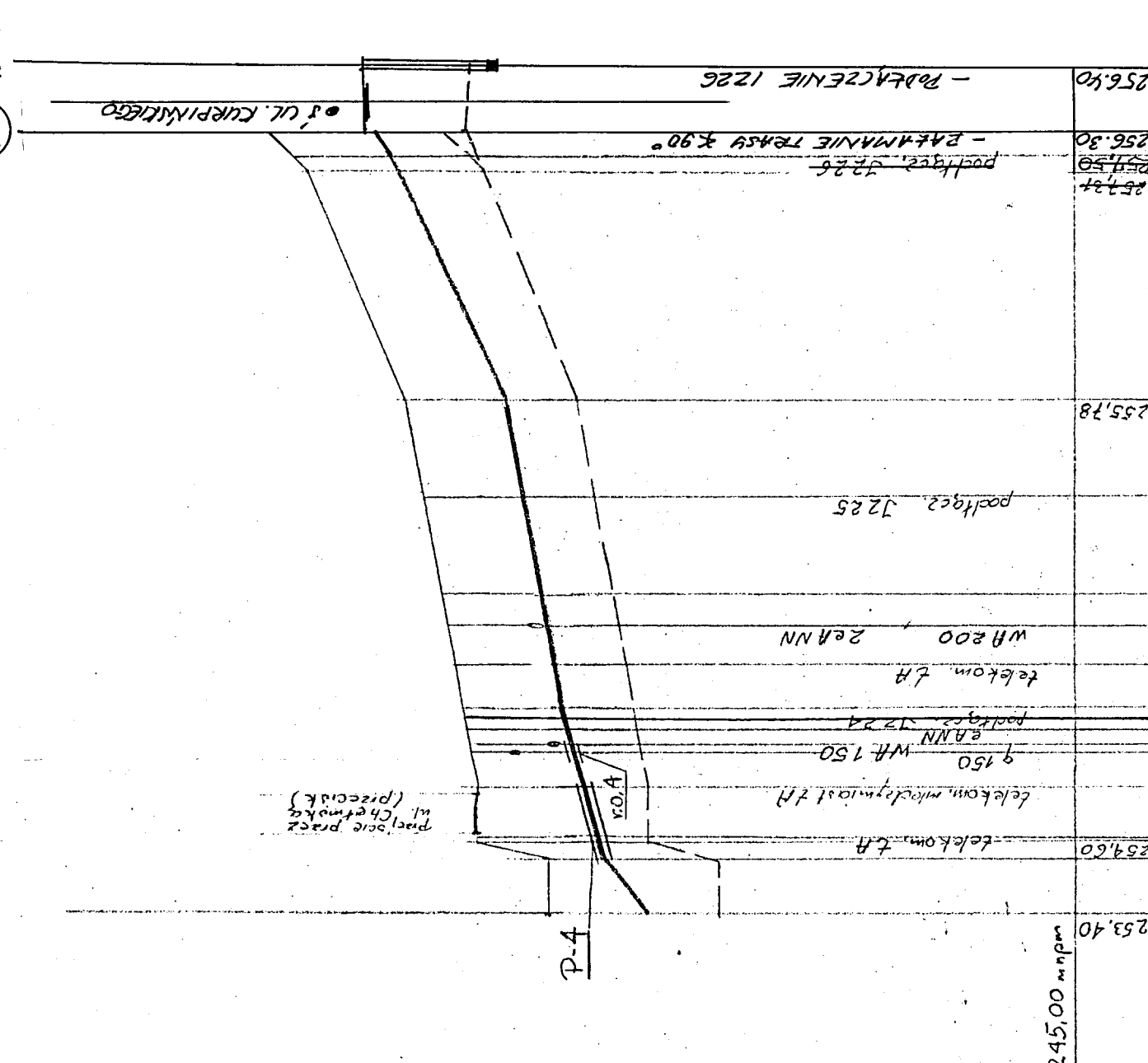
anat J"

5

52



c.d. Kanatu "J" (2\*) 1726

J W A G I s

- ZE WZGLĘDU NA BRAK SZCZEGÓŁWEJ INWENTARYZACJI SIECI KANALIZACJI DESZCZOWEJ NA TERENIE GMINY CHEŁM ŚLĄSKI PRZED PRYSTĄPIENIEM DO ROBÓT W REJONIE W/W SIECI NALEŻY WYKONAĆ PRZEKOPY KONTROLNE.
- NA TERENIE GMINY ISTNIEJE NIEZINWENTARYZOWANA SIEĆ DRENĄZOWA. W PRZYPADKU USZKODZENIA NALEŻY DRENĄŻ ODBUDOWAĆ
- PRZY PROJEKTOWANIU SIECI KANALIZACJI SANITARNEJ UWZGLĘDNIONO OSIADANIE TERENU WG DANYCH:  
KWK "PIAST" – LATA 2001 ÷ 2030  
KWK "ZIEMOWIT" – LATA 2001 ÷ 2020  
TEREN PO OSIADANIU OZNACZONO LINIĄ PRZERYWANĄ.

TERENU (ZMIANY WYWOŁANE  
ZAKUALIZOWAC RZĘDNE  
OSIADANIEM TERENU)

**ZE WZGLĘDU NA POSIAD  
RZĘDNYCH WYSOKOŚCIOWY  
EWENTUALNE KOLIZJE B  
NA BUDOWIE**

**Upr. bud. nr 29/981, 72994**  
**PROJEKTOWO – WYKONAWCZE**  
**Zewn. Sieci wod. – kan. gazowych i deplnych**

**43-100 Tychy**  
**ul. Piłsudskiego 69/67**  
**tel. 0/48 (032)21745**

**FAZA:**  
**P. B. – W**

**OBIEKT:**  
**KANALIZACJA SANITARNĄ**  
**DLA GM. CHEM SŁĄSKI – ETAP B<sup>1</sup>**

MIEJSCOWOŚĆ:	CHEŁM ŚLĄSKI	BRANZA:	SANITARI
NAZWA RYS:		SKALA:	

PROFIL PODŁUŻNY NR 6  
1:100/1000

Dot.	Nazwa części lub zespołu	Ilność	Sprawdził:	mgr inż.	Projektował:	Jan Szczepanek	RYS. NR	<b>KS-16</b>
------	--------------------------	--------	------------	----------	--------------	----------------	---------	--------------

F. oz.	Nazwa części lub zespołu	Skala	Data	Nazwisko	Uprawnienia	Podpis
				Jacek Kutniowski		

ANALIZACJA SANITARNA DLA GMINY	100%	Projektant	MGR INŻ.	
CHEŁM	1:5000		E. DYBAK	
ŚLĄSK I				

Przedmiot rysunku	10000	Sprawdz.	II	M. SZCZEPANOWSKI	504/90	05-IV-1210	2
				MGR INŻ.			

PROFIL PODŁUŻNY	Uprac	MGR INŻ.	95/1965/K4	97
	Kier. zesp.	"		

[illegible][illegible]

TECHNOLOGICZNA	395.05-20.84	395
----------------	--------------	-----

**BYDROSA**  
**BIURO PROJEKTÓW GOSPODARKI**  
**WODNO-ŚCIEKOWEJ Sp. z o.o. Gliwice**

[illegible]